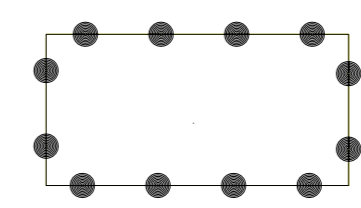
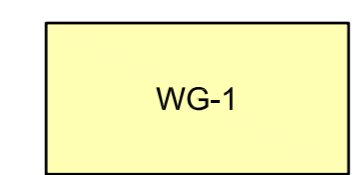


Plangebied



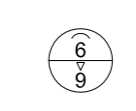
Gedeeltelijke herziening van het Ruimtelijk ontwikkelingsplan

Enkelbestemmingen:



Woongebied - I

Maatvoeringsaanduidingen:

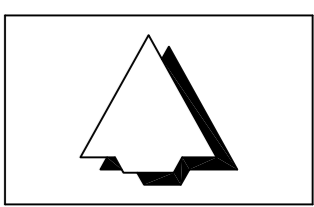


maximale goot- en bouwhoogte (m)



maximum bebouwingspercentage (%)

status	datum	tervisielegging	get.
vastgesteld			
ontwerp	14 oktober 2011		FJP
voorontwerp			
concept			



Openbaar lichaam Bonaire
 Gedeeltelijke herziening van het Ruimtelijk ontwikkelingsplan Bonaire
 Woongebied wijzigen (ten noorden van perceel 4-B-60)

code: 11-98-13	IDN: NL.IMRO.0000.00000-CO01	formaat: 400 x 277 mm	schaal: 1:2.000	kaart: 03
----------------	------------------------------	-----------------------	-----------------	-----------

Dienst Ruimtelijke Ontwikkeling en Beheer

Kaya Amsterdam 23
 Kralendijk
 Bonaire
 Netherlands Antilles

telefoon: + 599 717 5130
 fax: + 599 717 6980
 e-mail:@bonairegov.com
 website: <http://www.bonairegov.an>

