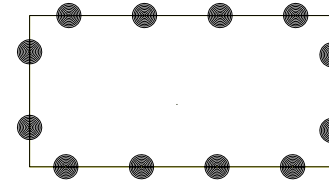
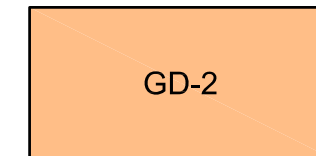


**Plangebied**



Gedeeltelijke herziening van het Ruimtelijk ontwikkelingsplan

**Enkelbestemmingen:**



Gemengd - II

**Maatvoeringsaanduidingen:**

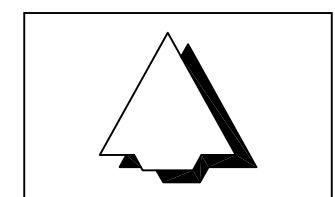


maximale goot- en bouwhoogte (m)



maximum bebouwingspercentage (%)

status	datum	tervisielegging	get.
vastgesteld			
ontwerp	14 oktober 2011		FJP
voorontwerp			
concept			



**Openbaar lichaam Bonaire**

Gedeeltelijke herziening van het Ruimtelijk ontwikkelingsplan Bonaire Anriol (perceel 4-E-174) bestemmingswijziging

code: 11-98-13	IDN: NL.IMRO.0000.00000-CO01	formaat: 400 x 277 mm	schaal: 1:2.000	kaart: 21
----------------	------------------------------	-----------------------	-----------------	-----------

**Dienst Ruimtelijke Ontwikkeling en Beheer**

Kaya Amsterdam 23  
Kralendijk  
Bonaire  
Netherlands Antilles

telefoon: + 599 717 5130  
fax: + 599 717 6980  
e-mail: .....@bonairegov.com  
website: <http://www.bonairegov.an>

