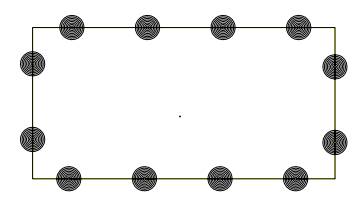


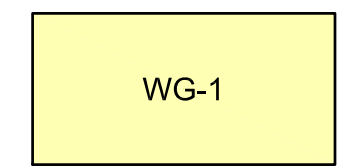


**Plangebied**



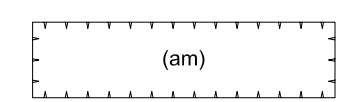
Gedeeltelijke herziening van het Ruimtelijk ontwikkelingsplan

**Enkelbestemmingen:**



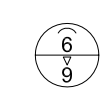
Woongebied - 1

**Funcieaanduidingen**



antennemast

**Maatvoeringsaanduidingen:**

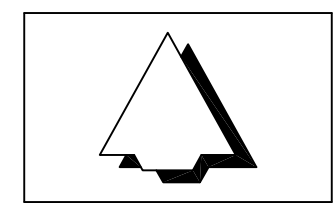


maximale goot- en bouwhoogte (m)



maximum bebouwingspercentage (%)

status	datum	tervisielegging	get.
vastgesteld			
ontwerp	14 december 2011		FJP
voorontwerp			
concept			



**Openbaar lichaam Bonaire**  
 Gedeeltelijke herziening van het Ruimtelijk ontwikkelingsplan Bonaire  
 Zendmastlocatie te Subi Rincon

code: 11-98-13	IDN: NL.IMRO.0000.00000-CO01	formaat: 400 x 277 mm	schaal: 1:2.000	kaart: 26a
----------------	------------------------------	-----------------------	-----------------	------------

**Dienst Ruimtelijke Ontwikkeling en Beheer**

Kaya Amsterdam 23 Kralendijk Bonaire Netherlands Antilles	telefoon: + 599 717 5130 fax: + 599 717 6980 e-mail: .....@bonairegov.com website: <a href="http://www.bonairegov.an">http://www.bonairegov.an</a>	
--	---	--