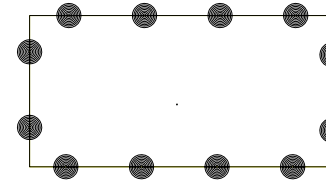
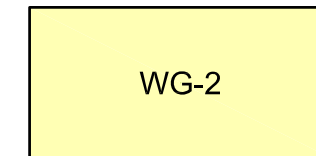


**Plangebied**




Gedeeltelijke herziening van het Ruimtelijk ontwikkelingsplan

**Enkelbestemmingen:**



Woongebied - 2

**Functieaanduidingen**



antennemast

**Maatvoeringsaanduidingen:**

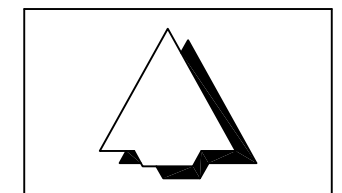


maximale goot- en bouwhoogte (m)



maximum bebouwingspercentage (%)

| status      | datum            | tervisielegging | get. |
|-------------|------------------|-----------------|------|
| vastgesteld |                  |                 |      |
| ontwerp     | 14 december 2011 |                 | FJP  |
| voorontwerp |                  |                 |      |
| concept     |                  |                 |      |



**Openbaar lichaam Bonaire**

Gedeeltelijke herziening van het Ruimtelijk ontwikkelingsplan Bonaire  
Zendmastlocatie te Belnem

|                |                              |                       |                 |            |
|----------------|------------------------------|-----------------------|-----------------|------------|
| code: 11-98-13 | IDN: NL.IMRO.0000.00000-CO01 | formaat: 400 x 277 mm | schaal: 1:2.000 | kaart: 26b |
|----------------|------------------------------|-----------------------|-----------------|------------|

**Dienst Ruimtelijke Ontwikkeling en Beheer**

Kaya Amsterdam 23  
Kralendijk  
Bonaire  
Netherlands Antilles

telefoon: + 599 717 5130  
fax: + 599 717 6980  
e-mail: .....@bonairegov.com  
website: <http://www.bonairegov.an>

